



**OBSERVATORIO del  
DESARROLLO**

---

Julio 2008

**LA CRONICA DE UNA MUERTE ANUNCIADA  
El corredor de transporte bioceánico  
Santa Cruz – Puerto Suárez en Bolivia y  
sus impactos socio-ambientales**

Juan Gustavo Hernández

**ANEXOS**

---

Publicado en el marco de



Iniciativa de Información y Análisis

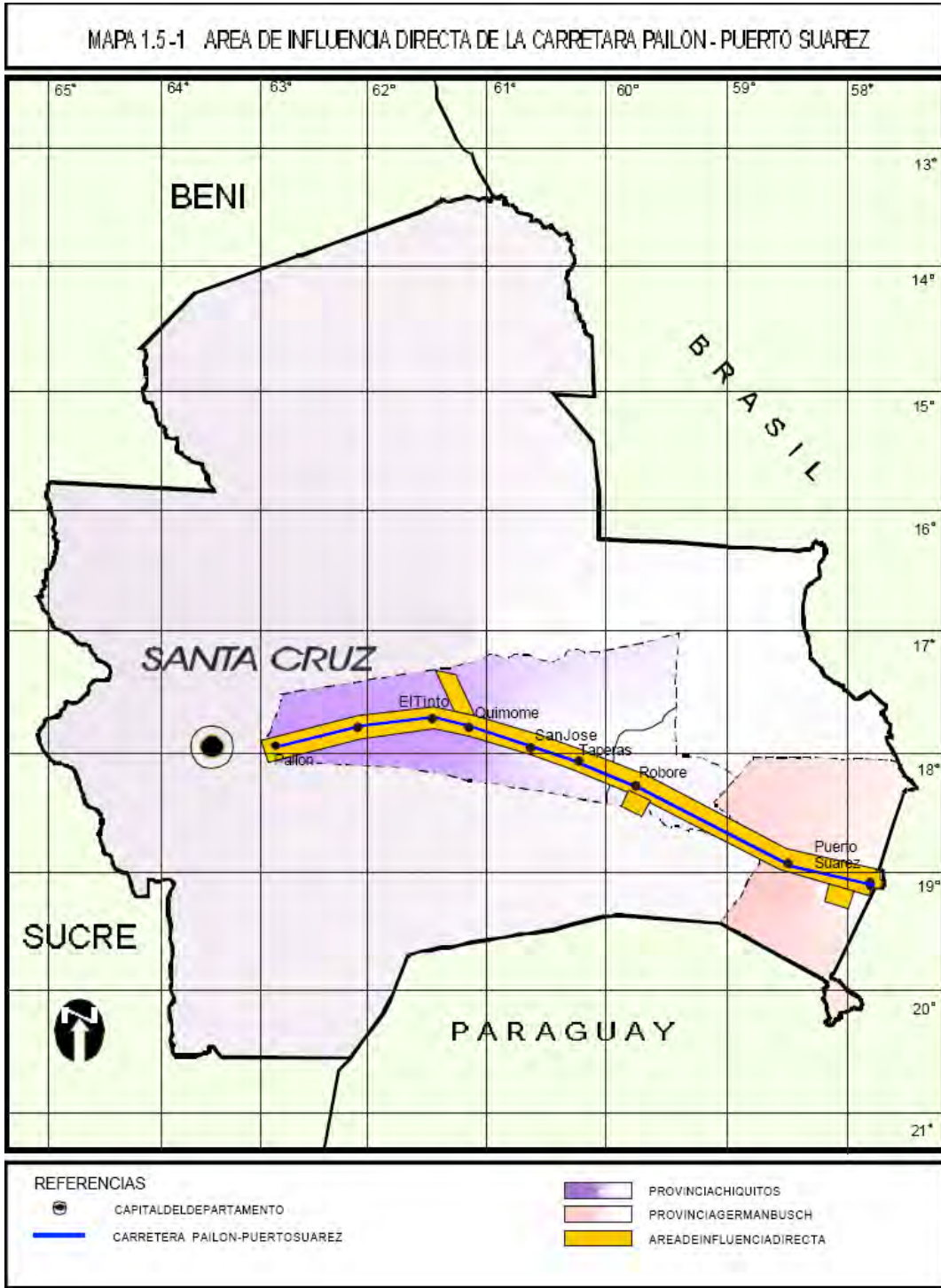
**CLAES**

Centro Latino Americano de  
Ecología Social

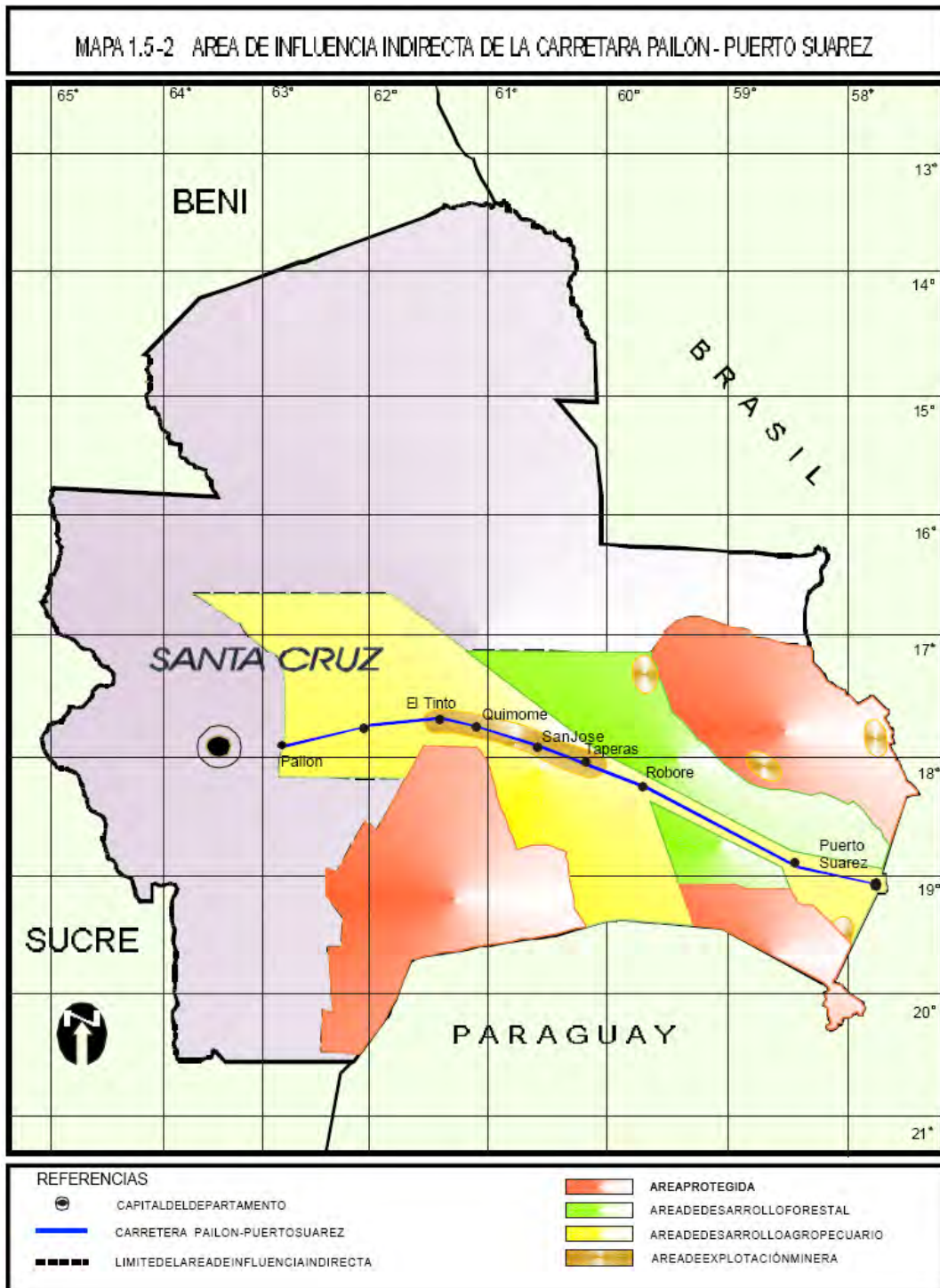
**D3E**

Desarrollo, Economía, Ecología y  
Equidad  
América Latina

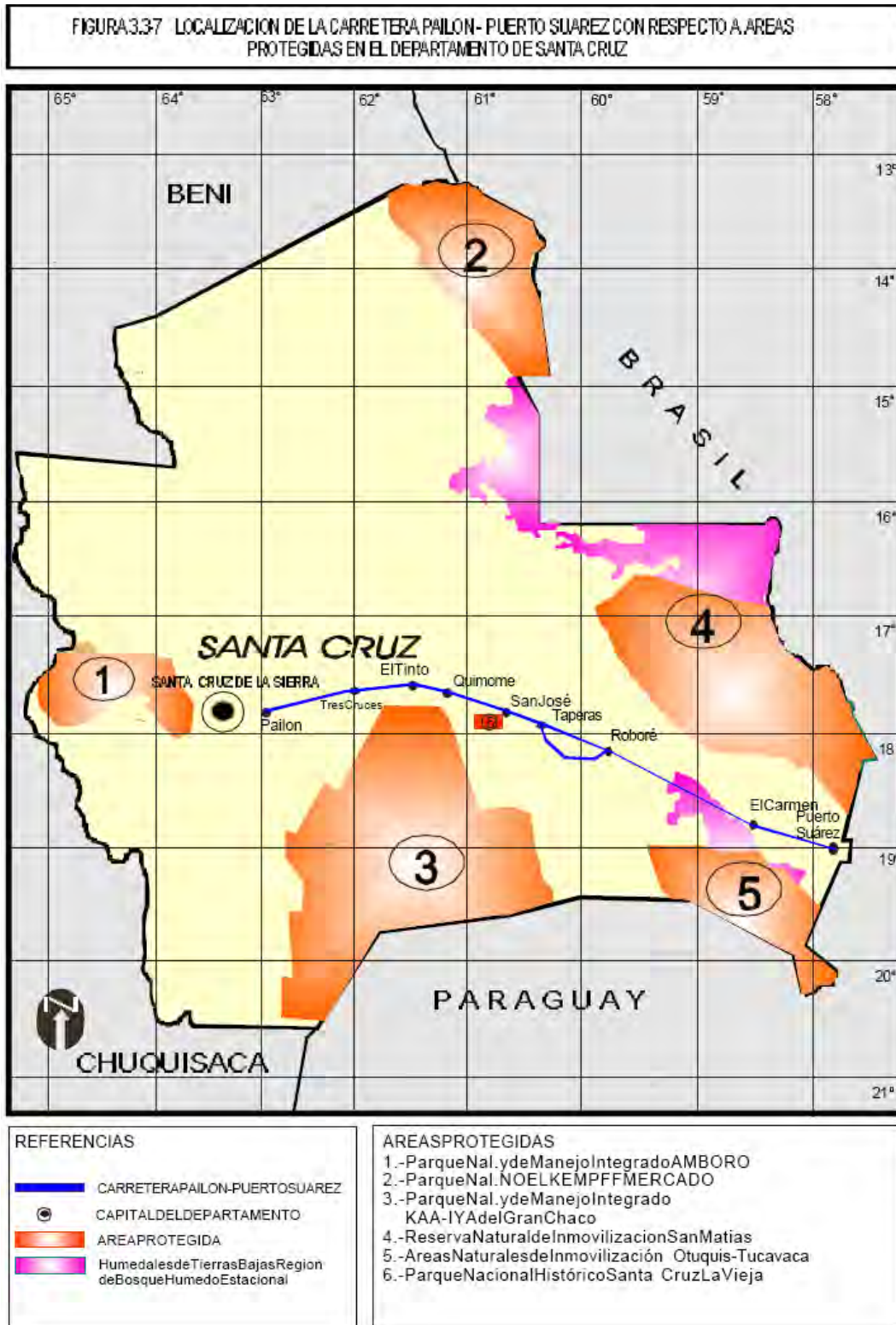
ANEXO 1:  
Área de Influencia de la Carretera



Fuente: Estudio de Factibilidad Técnico-Económica e Impacto Ambiental. Convenio de Préstamo No. 888/SF-BO (BID) 1999.



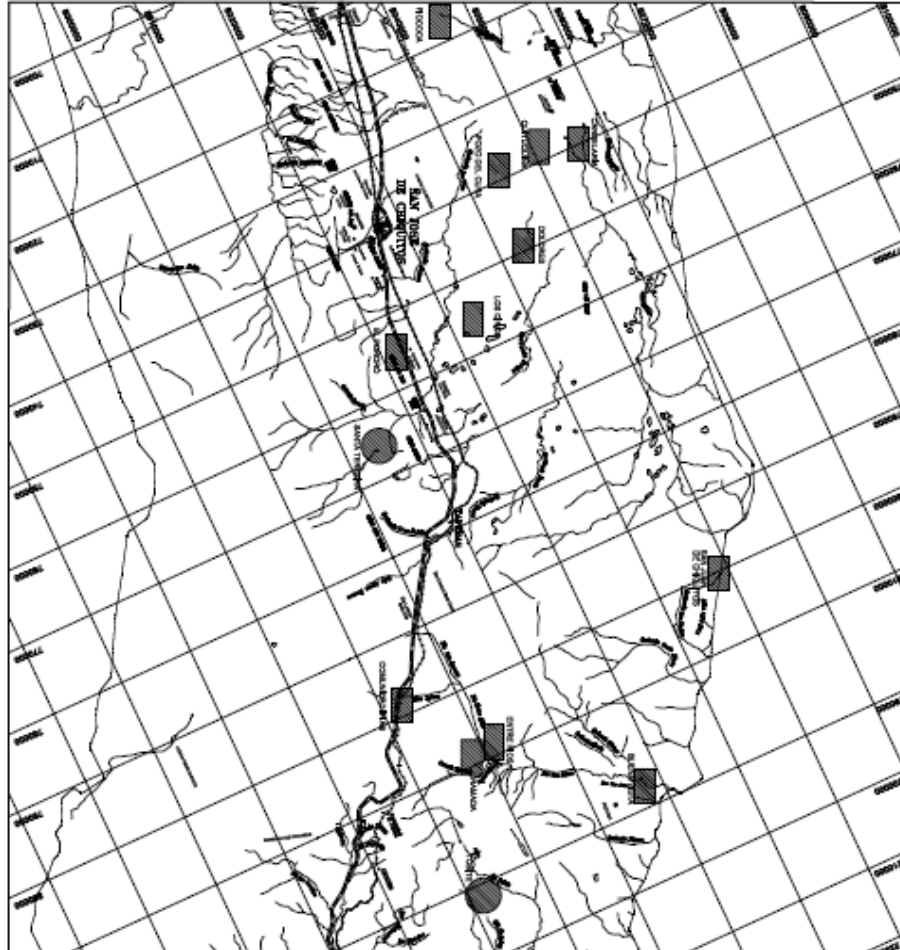
Fuente: Estudio de Factibilidad Técnico-Económica e Impacto Ambiental. Convenio de Préstamo No. 888/SF-BO (BID) 1999.



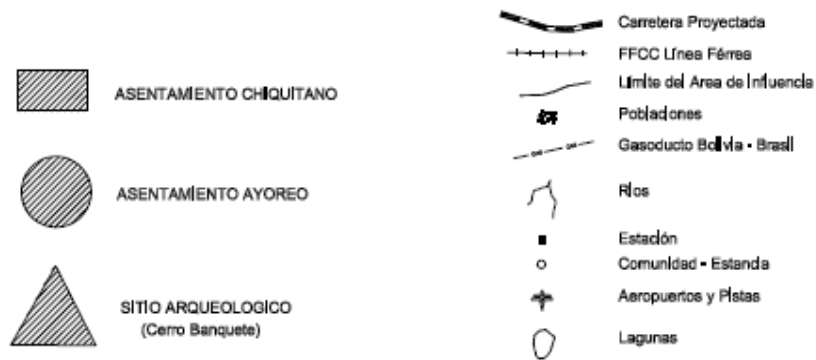
Fuente: Fuente: Estudio de Factibilidad Técnico-Económica e Impacto Ambiental. Convenio de Préstamo No. 888/SF-BO (BID) 1999.

## ANEXO 2: Mapa de Ubicación de Grupos Indígenas con Respecto a la Carretera

Trazado de la Carretera y Presencia de Grupos Indígenas (tramo San José de Chiquitos-Robore)\*

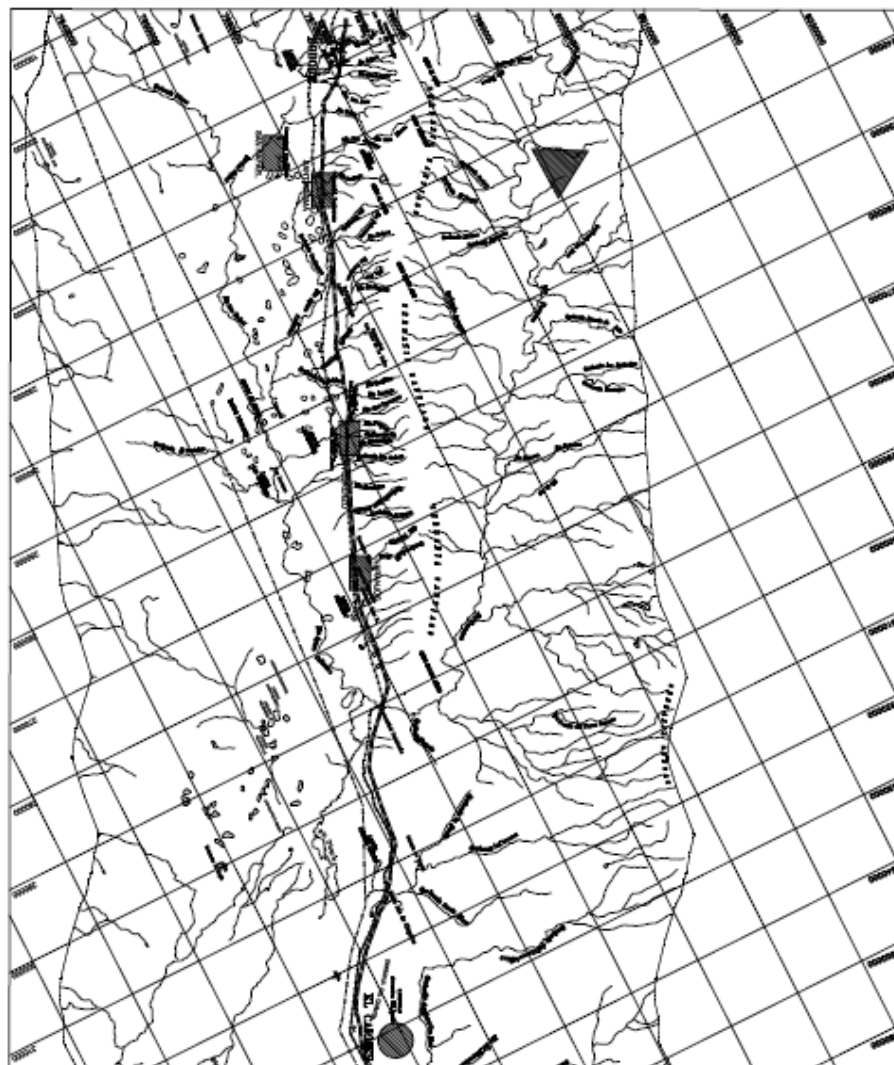


### REFERENCIAS

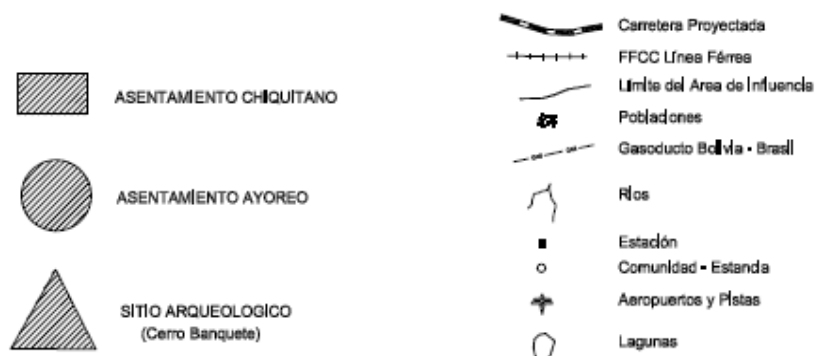


\* Estudio de Factibilidad Técnico-Económica e Impacto Ambiental. Convenio de Préstamo No. 888/SF-BO (BID) 1999.

Trazado de la Carretera y Presencia de Grupos Indígenas (tramo Roboré-El Carmen)\*



### REFERENCIAS



\* Estudio de Factibilidad Técnico-Económica e Impacto Ambiental. Convenio de Préstamo No. 888/SF-BO (BID) 1999.



Corredor Santa Cruz – Puerto Suárez en Bolivia - Anexos

Id	Nombre de tarea	Duración	Inicio	Término	2002				2003				2004							
					T4	T1	T2	T3	T4	T1	T2	T3	T4	T1	T2	T3	T4			
1	Proyecto de saneamiento simple de oficio area de influencia directa	260 días	Seg 3/12/01	Sex 29/11/02																
2	Contratación de empresas para 580.000 ha	104 días	Seg 3/12/01	Qui 25/4/02																
3	Ejecución del saneamiento de las 580000 ha.	111 días	Sex 26/4/02	Sex 27/9/02																
4	Titulación y registro	86 días	Sex 2/8/02	Sex 29/11/02																
5	Diagnóstico de la propiedad agraria en ANMI San Matias	55 días	Seg 6/5/02	Sex 19/7/02																
6	Actualización de la cartografía básica	150 días	Seg 3/6/02	Sex 27/12/02																
7	Proyecto de saneamiento simple de oficio area de influencia indirecta	690 días	Seg 1/4/02	Sex 19/11/04																
8	Contratación de empresas internacionales para san. y catastro	125 días	Seg 15/7/02	Sex 3/1/03																
9	Ejecución del saneamiento y catastro	265 días	Seg 6/1/03	Sex 9/1/04																
10	Titulación y registro	335 días	Seg 11/8/03	Sex 19/11/04																
11	Fortalecimiento Institucional y sistemas de información predial	566 días	Seg 1/4/02	Seg 31/5/04																
12	Proyecto de delimitación de perímetro urbano	327 días	Qua 1/5/02	Qui 31/7/03																
13	Contratación de empresas para Perímetros urbanos	88 días	Qua 1/5/02	Sex 30/9/02																
14	Delimitación de perímetros urbanos	239 días	Seg 2/9/02	Qui 31/7/03																
15	Proyecto de demarcación de Unidades Político Administrativas	304 días	Seg 3/6/02	Qui 31/7/03																
16	Contratación de empresas para demarcación de límites	130 días	Seg 3/6/02	Sex 29/11/02																
17	Ejecución en la demarcación de UPA's	174 días	Seg 2/12/02	Qui 31/7/03																

Proyecto: BC033 Fecha: 15/03/02	Tarea		Resumen		Progreso resumido	
	División		Tarea resumida		Tareas externas	
	Progreso		División resumida		Resumen del proyecto	
	Hito		Hito resumido			



**ANEXO 4:**  
**Archivo Fotográfico. Aspectos Socio-económicos del Área de Estudio**



Chaqueo y desmonte - expansión de la frontera agrícola en la región. Fuente: Estudio de Evaluación de Impacto Ambiental (EEIA).



Terrenos cultivados de soya característicos entre Pailón – El Tinto. Fuente: EEIA.



Cruce de la carretera actual con la brecha del gasoducto Bolivia – Brasil. Fuente: EEIA.



Oreste Penacho y su propiedad, San José. Solución Propuesta: Retroceso con vivienda mínima. Total Expropiación: U\$. 4,200. Fuente: Fichas de Relevamiento de Afectaciones EEIA.



Clemente Ochoa y Familia. Pororo. Solución Propuesta: Indemnización. Total Expropiación: US. 4734,4. Fuente: Fichas de Relevamiento de Afectaciones EEIA.



Carmelo Céspedes y Familia. Pororo. Solución Propuesta: Retroceso con Vivienda Mínima. Total Expropiación: U\$. 4,200. Fuente: Fichas de Relevamiento de Afectaciones EEIA.



Angel Jesús Mosciaro Marquez. Limoncito. Solución Propuesta: Retroceso con Vivienda Mínima e indemnización en efectivo. Total Expropiación: U\$. 6,205. Fuente: Fichas de Relevamiento de Afectaciones EEIA.



Maria Adriana García. Comunidad Indígena San Pedro. Solución Propuesta: Retroceso con Vivienda Mínima. Total Expropiación: U\$. 4,200. Fuente: Fichas de Relevamiento de Afectaciones EEIA.



Berman Cuellar. Comunidad Indígena San Pedro. Solución Propuesta: Retroceso con Vivienda Mínima. Total Expropiación: U\$. 4,200. Fuente: Fichas de Relevamiento de Afectaciones EEIA.



Comunidad Indígena Cupesi- Cementerio. Solución Propuesta: Indemnización en efectivo. Total Expropiación: U\$. 6,000. Fuente: Fichas de Relevamiento de Afectaciones EEIA.